

**KELIO NR. KV0173 „KELIAS 201 - KELIAS 2616“ KAPITALINIO REMONTO  
PROJEKTO PARENGIMAS  
TECHNINĖ SPECIFIKACIJA**

---

**1. PIRKIMO OBJEKTAS**

- 1.1. Kelio Nr. KV0173 „Keltas 201 - kelias 2616“ kapitalinio remonto projekto parengimas. BVPŽ kodas –71320000-7 Inžinerinio projektavimo paslaugos.
- 1.2. Pirkimo objektas į dalis neskaidomas.
- 1.3. Per 6 (šešis) mėn. nuo Sutarties įsigaliojimo datos parengtas ir pagal ekspertų išvadas pakoreguotas (jeigu reikės) 1.1. punkte nurodyto objekto kapitalinio remonto projektas.

**2. PIRKIMO OBJEKTO PRITAIKYMO SRITIS**

- 2.1. Pagal 1.1. punkte nurodytą objektą bus perkami Kelio Nr. KV0173 „Keltas 201 - kelias 2616“ kapitalinio remonto darbai.

**3. TECHNINIAI REIKALAVIMAI, KURIUOS TURI ATITIKTI PERKAMOS PASLAUGOS**

**3.1. Bendri reikalavimai paslaugų atlikimui:**

- 3.1.1. Kapitalinio remonto projekto rengimas.
- 3.1.2. Statinio kategorija: II grupės nesudėtingas statinys.
- 3.1.3. Kelio kategorija: IIIv;
- 3.1.4. Kelio ilgis: Nr. KV0173 „Keltas 201 - kelias 2616“ – apie 430 m. (kelio ilgis tikslinamas projektavimo metu);
- 3.1.5. Kelio dangos plotis 6 m, kur toks plotis negalimas projektuojamas didžiausias leistinas pagal esamą situaciją;
- 3.1.6. Kelkraščiai įrengiami po 0,5 m. pločio;
- 3.1.7. Suprojektuoti kelio ženklus ir atitinkamą horizontalų ženklinimą;
- 3.1.8. Rengiant projektą esant poreikiui suprojektuoti naujas pralaidas ar numatyti esamų pralaidų remontą;
- 3.1.9. Suprojektuoti nuovažas su asfalto danga;
- 3.1.10. Suprojektuoti šalia memorialo esančios aikštelės įrengimą (asfalto dangos);
- 3.1.11. Suprojektuoti ryšių ar elektros tinklų iškėlimą (jei reikalinga);
- 3.1.12. Esant poreikiui atlikti topografinius matavimus ir inžinerinius geologinius tyrinėjimus.
- 3.1.13. Parengtas 1.1. punkte nurodytas objektas turi atitikti galiojančius norminius aktus, dokumentacija turi būti tinkamai parengta statybą leidžiančiam dokumentui gauti.

**3.2. Tiekėjas įsipareigoja:**

- 3.2.1. nustatytomis sąlygomis ir tvarka, savo sąskaita, rizika ir priemonėmis atlikti Paslaugas Pirkėjui, o Pirkėjas įsipareigoja priimti tinkamai atliktas Paslaugas ir sumokėti pagal sutartyje nurodytą Paslaugų kainą.
- 3.2.2. 1.1. punkte nurodytas objektas turi būti pateiktas 3 egz. popieriniame ir 3 egz. PDF formate skaitmeninėje laikmenoje.
- 3.2.3. Vykdyti statinio projekto priežiūrą pagal galiojančius teisės aktus.

**3.3. Aplinkosauginiai reikalavimai:**

- 3.3.1. Lietuvos Respublikos aplinkos ministro 2011 m. birželio 28 d. įsakymu Nr. D1-508 patvirtinto „Dėl Aplinkos apsaugos kriterijų taikymo, vykdant žaliuosius pirkimus, tvarkos aprašo patvirtinimo“ 4.4.3. punktu pirkimas laikomas žaliuoju.

**4. TECHNINĖS SPECIFIKACIJOS PRIEDAI:**

- 4.1. Situacijos schema;

- 4.2. NTR išrašas;
- 4.3. Kelio KV0233 kadastrinių matavimų byla;
- 4.4. NŽT sutikimas.



Vertės

- ☐ Savivaldybės veikla
- ☐ Kultūros paveldas, Saugomos teritorijos, Rekreacija ir turizmas
- ☐ Visuomeninės paskirties objektai
- ☐ Inžinerinė infrastruktūra, susisiekimas
- ☐ Saulės energijos potencialas **Naujas!**
- ☐ Valstybinės miškų tarnybos duomenys
- ☐ NT verčių zonos ir apieistos žemės
- ☐ LITGRID elektros tinklai
- ☐ ESO elektros tinklai
- ☐ ESO dujų tinklai
- ☐ Amber Grid dujų perdavimo sistema
- ☐ Adresų registro objektų ribos
- ☐ Specialiosios žemės naudojimo sąlygos
- ☐ Tvari Lietuva
- ☐ Tautinės mažumos
- ☐ Statistiniai Registrų centro duomenys
- ☐ Nekilnojamojo turto objektai
- ☐ Juridinių asmenų buveinės
- ☐ Licencijos
- ☐ Pastatų energinio naudingumo sertifikatai
- ☒ Ortofoto

**VALSTYBĖS ĮMONĖ REGISTRŲ CENTRAS**

Lvovo g. 25-101, 09320 Vilnius, tel. (8 5) 2688 262, el. p. [info@registrucentras.lt](mailto:info@registrucentras.lt)  
Duomenys kaupiami ir saugomi Juridinių asmenų registre, kodas 124110246

**NEKILNOJAMOJO TURTO REGISTRO DUOMENŲ BAZĖS IŠRAŠAS**

2021-03-08 16:48:39

**1. Nekilnojamojo turto registre įregistruotas turtas:**

Registro Nr.: 44/2539449  
Registro tipas: Statiniai  
Sudarymo data: 2020-07-28  
Teritorija: Kalvarijos sav., Kalvarijos sav. teritorija

**2. Nekilnojamieji daiktai:**

2.1.

**Kelias - Vietinės reikšmės kelias KV0173**

Unikalus daikto numeris: 4400-5494-5430

Daikto pagrindinė naudojimo paskirtis: Kelių

Žymėjimas plane: KE

Statybos pradžios metai: 1945

Statybos pabaigos metai: 1945

Statinio kategorija: II grupės nesudėtingasis

Baigtumo procentas: 100 %

Ilgis: 1.605 km

Kelio reikšmė: Vietinės

Kelio kategorija: IIIv

Eismo juostų skaičius: Viena

Atkūrimo sąnaudos (statybos vertė): 122000 Eur

Fizinio nusidėvėjimo procentas: 75 %

Atkuriamoji vertė: 30500 Eur

Vidutinė rinkos vertė: 30500 Eur

Vidutinės rinkos vertės nustatymo būdas: Atkuriamoji vertė

Vidutinės rinkos vertės nustatymo data: 2020-07-29

Kadastro duomenų nustatymo data: 2020-07-29

**3. Daikto priklausiniai iš kito registro: įrašų nėra****4. Nuosavybė:**

4.1.

**Nuosavybės teisė**

Savininkas: KALVARIJOS SAVIVALDYBĖ, a.k. 111103547

Daiktas: kelias Nr. 4400-5494-5430, aprašytas p. 2.1.

Įregistravimo pagrindas: 2021-02-09 Kitas juridinis dokumentas Nr. IS-158 (4.10E)

Įrašas galioja: Nuo 2021-02-23

**5. Valstybės ir savivaldybių žemės patikėjimo teisė: įrašų nėra****6. Kitos daiktinės teisės: įrašų nėra****7. Juridiniai faktai: įrašų nėra****8. Žymos: įrašų nėra****9. Teritorijos, kuriose taikomos specialiosios žemės naudojimo sąlygos: įrašų nėra****10. Daikto registravimas ir kadastro žymos:**

10.1.

**Suformuotas naujas (daikto registravimas)**

Daiktas: kelias Nr. 4400-5494-5430, aprašytas p. 2.1.

Įregistravimo pagrindas: 2020-07-29 Nekilnojamojo daikto kadastro duomenų byla

2021-02-09 Kitas juridinis dokumentas Nr. IS-158 (4.10E)

Įrašas galioja: Nuo 2021-02-19

10.2.

**Kadastrinius matavimus atliko (kadastro žyma)****AURIKA ŽALIAUSKAITĖ**

Daiktas: kelias Nr. 4400-5494-5430, aprašytas p. 2.1.

Įregistravimo pagrindas: 2014-12-16 Kvalifikacijos pažymėjimas Nr. 2M-M-2172

2020-07-29 Nekilnojamojo daikto kadastro duomenų byla

Įrašas galioja: Nuo 2021-02-19

**11. Registro pastabos ir nuorodos: įrašų nėra****12. Kita informacija: įrašų nėra****13. Informacija apie duomenų sandoriui tikslinimą: įrašų nėra**

Dokumentą atspausdino

GINTARĖ PAULAIŠKIENĖ

UAB "Narma", kodas: 302513346  
 Matininkas(- ) AURIKA ŽALIAUSKAIT , kvalifikacijos pažym jimo Nr. 2M-M-2172

## KELIO / GATV S IR JO SUD TINI DALI KADASTRO DUOMENYS

<b>Adresas</b>	Kalvarijos sav. Kalvarijos sav. teritorija /		
<b>Paskirtis</b>	Keli		
<b>Pavadinimas</b>	Vietin s reikšm s kelias KV0173		
<b>Žym jimas plane</b>	KE		
<b>Kadastro duomen nustatymo data</b>	2020-07-29		
<b>Statybos b kl</b>	<b>Unikalus numeris</b>	4400-5494-5430	

<b>Statybos pradžios metai:</b>	1945	<b>Kelio Nr.:</b>	KV0173
<b>Statybos pabaigos metai:</b>	1945	<b>Kelio ruožas:</b>	0.014-1.619
<b>Rekonstravimo pradžios metai:</b>		<b>Ilgis: km</b>	1,605
<b>Rekonstravimo pabaigos metai:</b>		<b>Kelio reikšm :</b>	Vietin s
<b>Kap. remonto pradžios metai:</b>		<b>Kelio kategorija:</b>	IIIv
<b>Kap. remonto pabaigos metai:</b>		<b>Statinio kategorija:</b>	II grup s nesud tingasis
<b>Papr. remonto pradžios metai:</b>		<b>Baigtumo procentas: %</b>	100
<b>Papr. remonto pabaigos metai:</b>			

Kelias, kelio sud tin s dalys	Mato vienetas	Kiekis
1	2	3
Kelias 1-2	km	0,002
Kelias 2-133	km	1,603
važiavimas d16	kv. m	3,42
važiavimas d16	vnt.	1
važiavimas d22	kv. m	5,74
važiavimas d22	vnt.	1
važiavimas d33	kv. m	14,9
važiavimas d33	vnt.	1
važiavimas d37	kv. m	9,05
važiavimas d37	vnt.	1
važiavimas k38	kv. m	18,7
važiavimas k38	vnt.	1
važiavimas k99	kv. m	26,96
važiavimas k99	vnt.	1
važiavimas d100	kv. m	14,75
važiavimas d100	vnt.	1
Sankryža d5	vnt.	1
Sankryža d26	vnt.	1
Konteineri aikštel d6	kv. m	21,18
Pralaida c9	m	8,57



1	2	3
Pralaida c9	vnt.	1
Šaligatvis d29-30	kv. m	3,36

Matinink

AURIKA ŽALIAUSKAIT



2021-01-11 13:36:06

Lapas 2 iš 2

UAB "Narma", kodas: 302513346  
 Matininkas(- ) AURIKA ŽALIAUSKAIT , kvalifikacijos pažym jimo Nr. 2M-M-2172

## KELIO / GATV S IR JO SUD TINI DALI KADASTRO DUOMENYS

Adresas Kalvarijos sav. Kalvarijos sav. teritorija /  
 Paskirtis Keli  
 Pavadinimas Vietin s reikšm s kelias KV0173  
 Žym jimas plane KE  
 Kadastro duomen nustatymo data 2020-07-29  
 Statybos b kl Unikalus numeris 4400-5494-5430

Kelias, kelio sud tin s dalys	Mato vienetas	Kiekis
1	2	3
Automobili stov jimo, poilsio aikštel	kv. m	21,18
važiavimas, nuovaža	kv. m	93,52
važiavimas, nuovaža	vnt.	7
Kelias	km	1,605
Kelio sankryža	vnt.	2
P s i j (dvira i ) takas	kv. m	3,36
Pralaida	vnt.	1
Pralaida	m	8,57

Matinink

AURIKA ŽALIAUSKAIT



\* 1 1 1 6 8 9 9 3 1 0 \*

UAB "Narma", kodas: 302513346  
 Matininkas(-) AURIKA ŽALIAUSKAIT, kvalifikacijos pažymėjimo Nr. 2M-M-2172

### KELIO / GATV SIRJO SUD TINI DALI VER I NUSTATYMAS

**Pavadinimas** Vietinis reikšmės kelias KV0173

**Kelio reikšmė** Vietinis

**Kelio numeris** KV0173

**Kadastro duomenų nustatymo data** 2020-07-29

**Vertės nustatymo data** 2020-07-29

Kelio sudėtinės dalies pavadinimas	Atskaitos taškai	Kasmetinis vertės mažinimo koeficientas	Matavimo vienetas	Kiekis	kainojimo pagrindas	Vidutinio vieneto statybos vertė po indeksavimo, Eur	Atk. rimos kaštai (statybinė vertė), Eur	Nusidėjimas %	Atkuriamoji vertė, Eur	Vietovės patalpos koeficientas	Vidutinė rinkos vertė, Eur
1	2	3	4	5	6	7	8	9	10	11	12
Kelias 1-2	1-2	5	km	0,002	NTK2020-3.1.8	200230	400	75	100	1	100
Kelias 2-133	2-133	10	km	1,603	NTK2020-3.1.8	75880	122000	75	30400	1	30400
Viso							122000		30500		30500

Matininkas

AURIKA ŽALIAUSKAIT



UAB "Narma", kodas: 302513346  
Matininkas(- ) AURIKA ŽALIAUSKAIT , kvalifikacijos pažymėjimo Nr. 2M-M-2172

KELIO / GATVĖS VAŽIUOJAMOSIOS DALIES IR ŽEMĖS SANKASOS KADASTRO DUOMENYS

Pavadinimas Vietinė reikšmės kelias KV0173  
Kelio reikšmė Vietinė  
Kelio numeris KV0173  
Kadastro duomenų nustatymo data 2020-07-29

Kelio sudėtinės dalies pavadinimas	Ruožo su vienodais kelio dangos ir sankasos plotais ir tipais pradžia				Ruožo su vienodais kelio dangos ir sankasos plotais ir tipais pabaiga				Ruožo ilgis, km.	Eismo juostų skaičius	Kelio plotis, m	Kelio sankasos plotis, m	Kelio sankasos tipas	Kelio dangos plotis, m	Kelio dangos rūšis	Metai			
																Pradžios/Pabaigos			
	atskaitos duomenys ašyje		koordinatės		atskaitos duomenys ašyje		koordinatės									Statybos	Rekonstravimo	Kapitalinio remonto	Paprasto remonto
	taško Nr.	km	X	Y	taško Nr.	km	X	Y											
1	2	3	4	5	6	7	8	9	10	11	12	13	14	15	16	17	18	19	20
Kelias 1-2	1	0.0014	6028400,28	448798,28	2	0.016	6028399,53	448799,71	0,002	Viena	13,4			3,8	Asfaltbetonis	1945			
																1945			
Kelias 2-133	2	0.016	6028399,53	448799,71	133	1.619	6028817,92	449994,67	1,603	Viena	7,5			3,3	Žvyras	1945			
																1945			

Matininkas

AURIKA ŽALIAUSKAIT



\* 1 1 1 6 8 9 9 3 0 4 \*

UAB "Narma", kodas: 302513346  
 Matininkas(-) AURIKA ŽALIAUSKAIT , kvalifikacijos pažymėjimo Nr. 2M-M-2172

**KELIO / GATVĖS SANKRYŽYS, TILTAS, VIADUKAS, ESTAKADA, PRALAIŠAS, AUTOBUSŲ SUSTOJIMO IR POILSIO AIKŠTELIS, ŠVIESOFORAS, KELIO ORO SĄLYGOS TEBIRIMO IR TRANSPORTO APSKAITOS RENGINIO KADASTRO DUOMENYS**

**Pavadinimas** Vietinės reikšmės kelias KV0173

**Kelio reikšmė** Vietinės

**Kelio numeris** KV0173

**Kadastro duomenų nustatymo data** 2020-07-29

Kelio sudėtinės dalies pavadinimas	Atskaitos duomenys ašyje		Centro koordinatės		Medžiaga/ Dangos rūšis	Mato vienetas	Kiekis	Kelio pusė	Kliedes pavadinimas	Metai			
	taško Nr.	km	X	Y						Pradžios/Pabaigos			
										Statybos	Rekonstravimo	Kapitalinio remonto	Paprasto remonto
1	2	3	4	5	6	7	8	9	10	11	12	13	14
važiavimas d16	16	0.304	6028245,23	449037,44	Žvyras	kv. m	3,42	Dešin		1945			
										1945			
važiavimas d22	22	0.370	6028216,09	449096,06	Žvyras	kv. m	5,74	Dešin		1945			
										1945			
važiavimas d33	33	0.493	6028220,12	449215,14	Žvyras	kv. m	14,9	Dešin		1945			
										1945			



1	2	3	4	5	6	7	8	9	10	11	12	13	14
važiavimas d37	37	0.519	6028235,23	449235,79	Žvyras	kv. m	9,05	Dešin		1945			
										1945			
važiavimas k38	38	0.531	6028243,27	449244,79	Žvyras	kv. m	18,7	Kair		1945			
										1945			
važiavimas k99	99	1.245	6028725,21	449690,86	Žvyras	kv. m	26,96	Kair		1945			
										1945			
važiavimas d100	100	1.250	6028728,67	449693,44	Žvyras	kv. m	14,75	Dešin		1945			
										1945			
Sankryža d5	5	0.101	6028364,29	448876,96	Žvyras	vnt.	1			1945			
										1945			
Sankryža d26	26	0.425	6028203,03	449149,59	Žvyras	vnt.	1			1945			
										1945			
Konteineri aikštel d6	6	0.118	6028357,43	448893,21	Betono trinkel s	kv. m	21,18	Dešin		1945			
										1945			
Pralaida c9	9	0.183	6028328,95	448951,82	Betonas	m	8,57	Centras		1945			
										1945			

Matinink

AURIKA ŽALIAUSKAIT



2021-01-11 13:37:09

Lapas 2 iš 2

UAB "Narma", kodas: 302513346  
 Matininkas(-) AURIKA ŽALIAUSKAIT, kvalifikacijos pažymėjimo Nr. 2M-M-2172

# **KELIO / GATVĖS ATITVARŲ, TRIUKŠMO SIENŲ, ŽELDYNŲ, PUSIŲ IR DVIRIO TAKŲ, ELEKTROS APŠVIETIMO TINKLO KADASTRO DUOMENYS**

**Pavadinimas** Vietinės reikšmės kelias KV0173

**Kelio reikšmė** Vietinės

**Kelio numeris** KV0173

**Kadastro duomenų nustatymo data** 2020-07-29

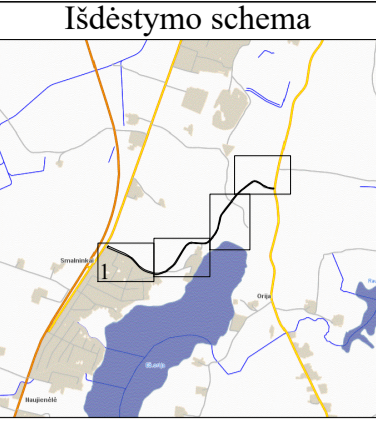
Kelio sudėtinės dalies pavadinimas	Ruožo su vienodais kelio dangos ir sankasos plotais ir tipais pradžia				Ruožo su vienodais kelio dangos ir sankasos plotais ir tipais pabaiga				Medžiaga/ Dangos rūšis	Mato vienetas	Kiekis	Kelio pusė (kairė, dešinė)	Elektros apšvietimo tinklo tipas	Laidininko skerspjūvis	Metai			
	atskaitos duomenys		koordinatės		atskaitos duomenys		koordinatės								Pradžios/Pabaigos			
															Statybos	Rekonstravimo	Kapitalinio remonto	Paprasto remonto
taško Nr.	km	X	Y	taško Nr.	km	X	Y											
1	2	3	4	5	6	7	8	9	10	11	12	13	14	15	16	17	18	19
Šaligatvis d29-30	29	0.455	6028208,4	449179,36	30	0.458	6028209,19	449181,69	Betono plytelės	kv. m	3,36	Dešinė			1945			
															1945			

Matininkas

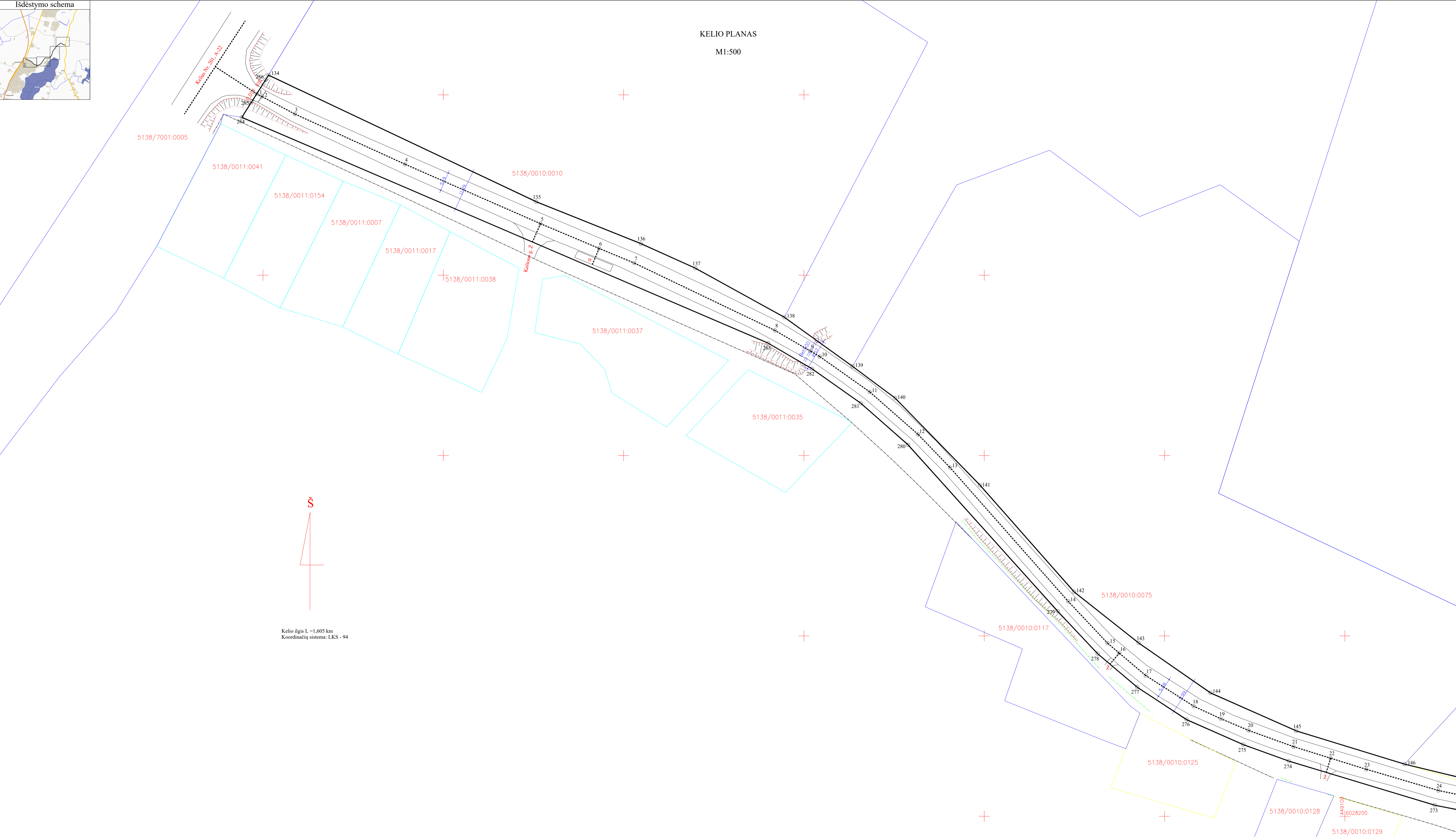
AURIKA ŽALIAUSKAIT



\* 1 1 1 6 8 9 9 3 0 7 \*




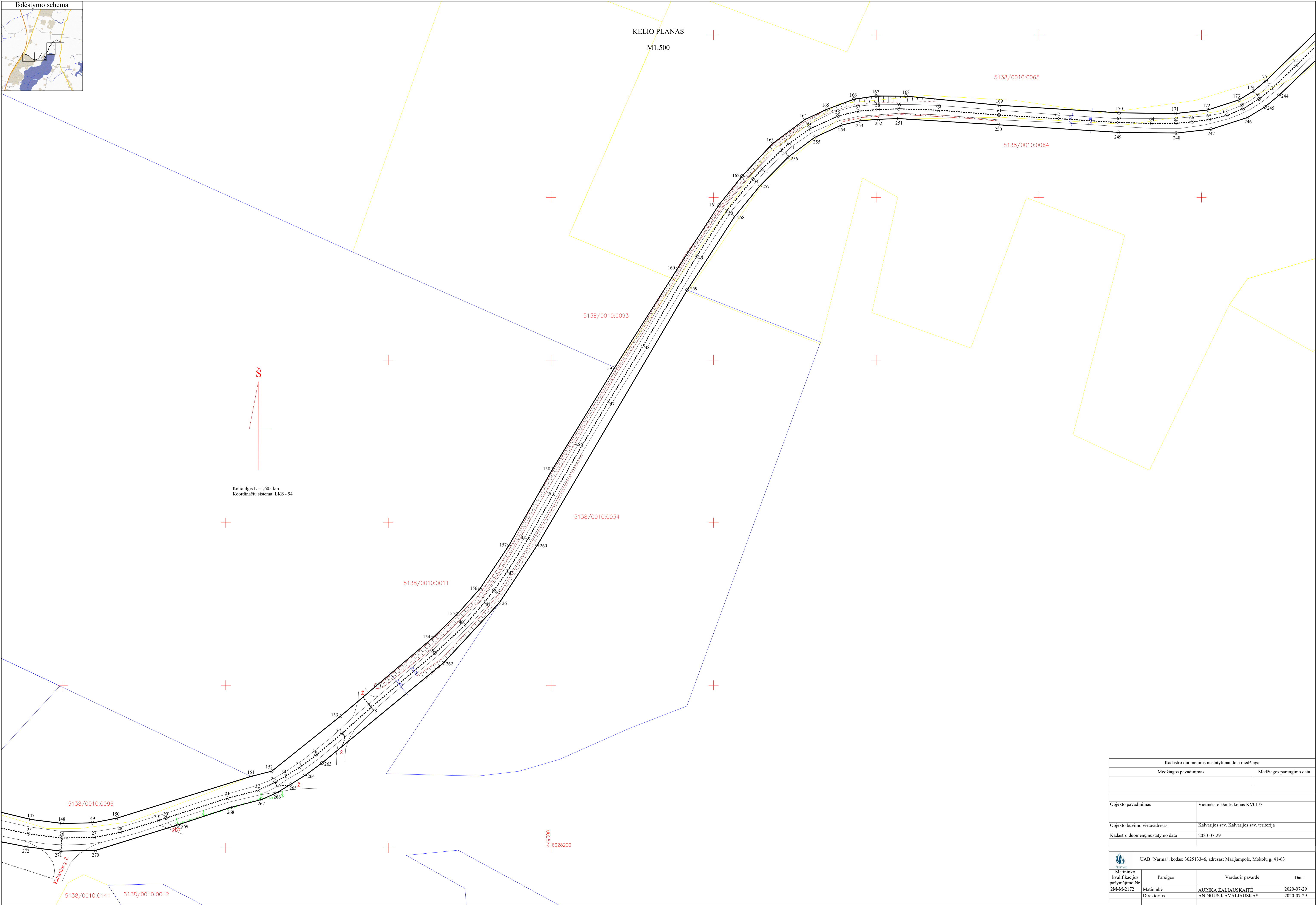
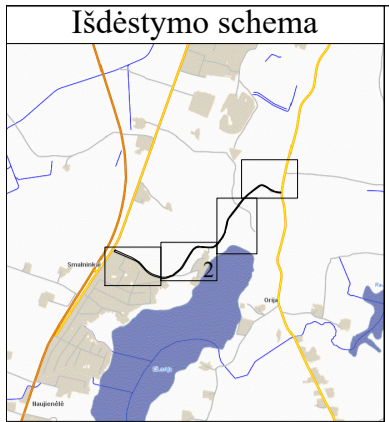
KELIO PLANAS  
M1:500




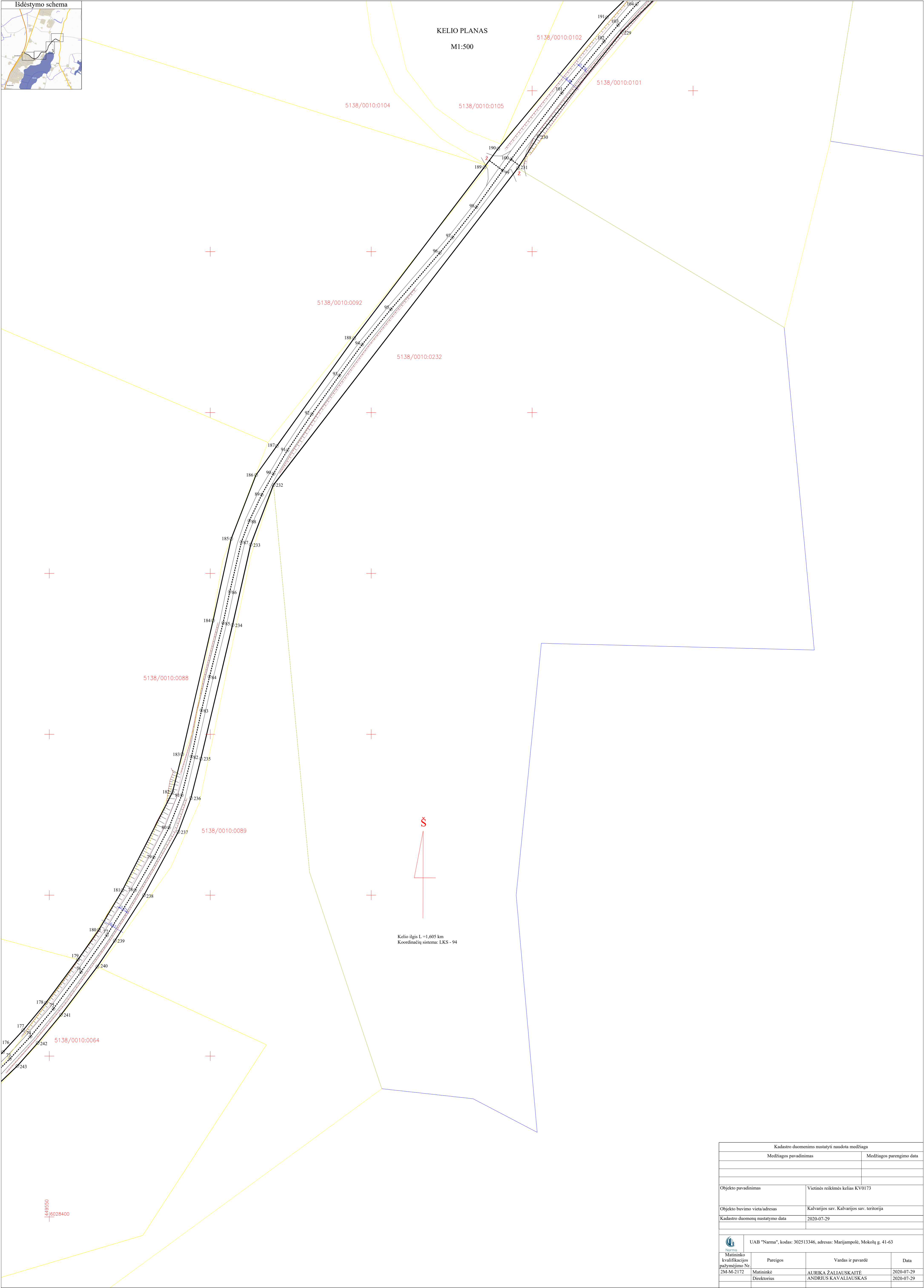
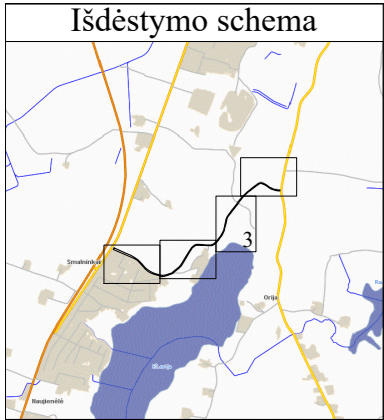
Š


Kelio ilgis L = 1,605 km  
Koordinatų sistema: LKS - 94

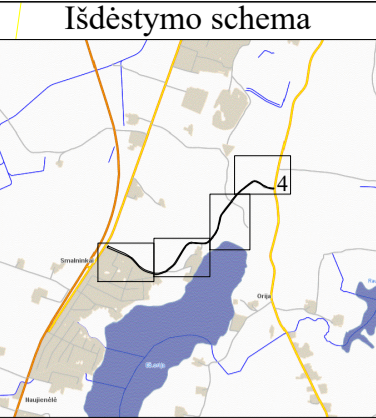
Kadastro duomenimis nustatyti naudota medžiaga			
Medžiagos pavadinimas		Medžiagos parengimo data	
Objekto pavadinimas		Vietinės reikšmės kelias KV0173	
Objekto buvimo vieta/adresas		Kalvarijos sav. Kalvarijos sav. teritorija	
Kadastro duomenų nustatymo data		2020-07-29	
UAB "Narma", kodas: 302513346, adresas: Marijampolė, Mokolų g. 41-63			
			
Matininko kvalifikacijos pažymėjimo Nr. 2M-M-2172	Pareigos	Vardas ir pavardė	Data
Matininkė		AURIKA ŽALIAUSKAITĖ	2020-07-29
Direktorius		ANDRIUS KAVALIAUSKAS	2020-07-29



Kadastro duomenimis nustatyti naudota medžiaga			
Medžiagos pavadinimas		Medžiagos parengimo data	
Objekto pavadinimas		Vietinės reikšmės kelias KV0173	
Objekto buvimo vieta/adresas		Kalvarijos sav. Kalvarijos sav. teritorija	
Kadastro duomenų nustatymo data		2020-07-29	
UAB "Narma", kodas: 302513346, adresas: Marijampolė, Mokolų g. 41-63			
			
Matiminko kvalifikacijos pažymėjimo Nr. 2M-M-2172	Pareigos	Vardas ir pavardė	Data
Matininkė		AURIKA ŽALIAUSKAITĖ	2020-07-29
Direktorius		ANDRIUS KAVALIAUSKAS	2020-07-29




Kadastro duomenims nustatyti naudota medžiaga			
Medžiagos pavadinimas		Medžiagos parengimo data	
Objekto pavadinimas		Vietinės reikšmės kelias KV0173	
Objekto buvimo vieta/adresas		Kalvarijos sav. Kalvarijos sav. teritorija	
Kadastro duomenų nustatymo data		2020-07-29	
UAB "Narna", kodas: 302513346, adresas: Marijampolė, Mokolų g. 41-63			
			
Matavėjo kvalifikacijos pažymėjimo Nr.	Pareigos	Vardas ir pavardė	Data
2M-M-2172	Matininkė	AURIKA ŽALIAUSKAITĖ	2020-07-29
	Direktorius	ANDRIUS KAVALIAUSKAS	2020-07-29



KELIO PLANAS  
M1:500



Kadastro duomenimis nustatyti naudota medžiaga			
Medžiagos pavadinimas		Medžiagos parengimo data	
Objekto pavadinimas		Vietinės reikšmės kelias KV0173	
Objekto buvimo vieta/adresas		Kalvarijos sav. Kalvarijos sav. teritorija	
Kadastro duomenų nustatymo data		2020-07-29	
UAB "Narma", kodas: 302513346, adresas: Marijampolė, Mokolų g. 41-63			
	Matiminko	Parcigos	Vardas ir pavardė
kvalifikacijos pažymėjimo Nr.	Matininkė	AURIKA ŽALIAUSKAITĖ	Data
2M-M-2172	Direktorius	ANDRIUS KAVALIAUSKAS	2020-07-29

Pavadinimas Vietin s reikšm s kelias KV0173  
Objekto buvimo vieta Kalvarijos sav. Kalvarijos sav. teritorija /  
Unikalus numeris 4400-5494-5430  
Kelio ruožas 0.014-1.619  
Koordinačių sistema: LKS-94

Kelio riba			Kelio riba		
Taško Nr.	X	Y	Taško Nr.	X	Y
134	6028405,48	448801,54	230	6028735,96	449701,98
135	6028370,37	448875,76	231	6028725,93	449695,55
136	6028358,75	448904,80	232	6028627,48	449619,64
137	6028351,93	448919,95	233	6028608,92	449612,58
138	6028338,33	448944,59	234	6028583,93	449606,93
139	6028324,73	448963,49	235	6028542,40	449597,10
140	6028315,93	448975,29	236	6028530,17	449594,01
141	6028291,75	448998,86	237	6028519,69	449590,10
142	6028262,22	449024,90	238	6028499,98	449579,40
143	6028248,05	449042,81	239	6028485,88	449570,38
144	6028234,22	449062,71	240	6028477,77	449564,92
145	6028223,68	449086,50	241	6028462,82	449553,65
146	6028214,44	449116,54	242	6028454,07	449546,40
147	6028208,75	449140,11	243	6028446,94	449540,09
148	6028207,54	449149,66	244	6028431,40	449523,81
149	6028207,72	449159,11	245	6028427,82	449519,48
150	6028209,14	449166,48	246	6028424,59	449514,16
151	6028221,99	449207,79	247	6028421,00	449503,00
152	6028223,60	449214,16	248	6028419,82	449492,29
153	6028240,52	449235,33	249	6028420,03	449474,42
154	6028264,56	449263,61	250	6028422,36	449437,55
155	6028271,91	449271,21	251	6028424,27	449406,97
156	6028279,70	449278,17	252	6028424,05	449400,74
157	6028292,96	449287,06	253	6028423,56	449394,97
158	6028316,51	449300,52	254	6028422,23	449389,28
159	6028347,75	449319,63	255	6028418,50	449381,11
160	6028378,10	449338,91	256	6028412,43	449372,98
161	6028397,68	449351,62	257	6028403,69	449364,35
162	6028406,60	449358,77	258	6028394,10	449356,44
163	6028416,51	449368,08	259	6028371,56	449341,90
164	6028423,91	449378,00	260	6028293,00	449295,75
165	6028427,09	449384,76	261	6028275,39	449284,15
166	6028430,22	449393,19	262	6028256,90	449266,99
167	6028431,20	449399,90	263	6028226,13	449229,64
168	6028431,16	449409,22	264	6028222,26	449224,36
169	6028428,35	449437,98	265	6028219,57	449220,01
170	6028426,03	449474,68	266	6028216,98	449215,75
171	6028425,81	449492,01	267	6028214,88	449211,05
172	6028426,91	449501,91	268	6028212,40	449201,41
173	6028429,97	449511,45	269	6028207,12	449185,41
174	6028432,72	449515,99	270	6028199,24	449160,01
175	6028435,89	449519,83	271	6028199,03	449149,20
176	6028451,22	449535,60	272	6028200,36	449138,69
177	6028458,02	449541,88	273	6028203,06	449124,92
178	6028466,54	449548,93	274	6028215,30	449084,45
179	6028479,98	449558,90	275	6028219,87	449071,81
180	6028489,19	449565,37	276	6028226,79	449056,10
181	6028501,50	449572,70	277	6028235,81	449042,38
182	6028532,01	449588,29	278	6028245,07	449031,45
183	6028543,77	449591,26	279	6028256,85	449020,34
184	6028585,32	449600,88	280	6028302,98	448978,88
185	6028610,75	449606,52	281	6028314,48	448965,78
186	6028630,58	449614,23	282	6028324,07	448952,24
187	6028639,56	449620,67	283	6028331,16	448940,09
188	6028673,04	449644,68	284	6028393,78	448794,15
189	6028726,21	449685,14	285	6028398,22	448796,97
190	6028732,00	449689,43	286	6028404,17	448800,75
191	6028772,78	449723,20			
192	6028808,27	449759,47			
193	6028845,38	449805,99			
194	6028849,10	449811,09			
195	6028859,77	449825,40			
196	6028867,46	449836,49			
197	6028871,29	449843,58			
198	6028873,47	449849,79			
199	6028873,97	449856,74			
200	6028873,64	449863,08			
201	6028872,27	449869,45			
202	6028870,17	449875,91			
203	6028861,05	449892,80			
204	6028842,96	449919,80			
205	6028837,42	449929,73			
206	6028832,46	449940,07			
207	6028827,78	449952,33			
208	6028824,12	449968,03			
209	6028821,92	449983,13			
210	6028821,94	449994,96			
211	6028815,94	449994,54			
212	6028815,91	449982,70			
213	6028818,22	449966,91			
214	6028822,03	449950,57			
215	6028826,94	449937,70			
216	6028832,09	449926,97			
217	6028837,84	449916,67			
218	6028855,90	449889,70			
219	6028864,63	449873,54			
220	6028866,47	449867,89			
221	6028867,67	449862,29			
222	6028867,95	449856,80			
223	6028867,54	449851,02			
224	6028865,79	449846,02			
225	6028862,34	449839,63			
226	6028854,90	449828,90			
227	6028840,70	449809,74			
228	6028803,63	449763,35			
229	6028768,39	449727,90			

Kelio ašis				Kelio ašis			
Taško Nr.	Atskaitos taško km	X	Y	Taško Nr.	Atskaitos taško km	X	Y
1	0,014	6028400,28	448798,28	97	1,219	6028704,41	449675,26
2	0,016	6028399,53	448799,71	98	1,231	6028713,80	449682,67
3	0,026	6028394,68	448808,86	99	1,245	6028725,21	449690,86
4	0,060	6028380,76	448839,41	100	1,250	6028728,67	449693,44
5	0,101	6028364,29	448876,96	101	1,276	6028749,33	449709,21
6	0,118	6028357,43	448893,21	102	1,296	6028765,28	449722,33
7	0,129	6028353,35	448902,99	103	1,303	6028770,40	449726,70
8	0,172	6028334,69	448941,96	104	1,312	6028776,85	449732,43
9	0,183	6028328,95	448951,82	105	1,327	6028787,53	449742,99
10	0,186	6028327,44	448954,40	106	1,346	6028800,56	449756,68
11	0,203	6028317,63	448968,26	107	1,368	6028815,15	449773,44
12	0,221	6028305,87	448981,65	108	1,396	6028832,62	449795,95
13	0,234	6028296,69	448990,49	109	1,422	6028848,35	449816,29
14	0,283	6028259,55	449023,30	110	1,430	6028853,03	449822,31
15	0,299	6028247,97	449034,21	111	1,441	6028859,84	449831,65
16	0,304	6028245,23	449037,44	112	1,450	6028864,46	449838,80
17	0,313	6028239,04	449044,76	113	1,457	6028867,64	449845,37
18	0,329	6028230,48	449058,12	114	1,463	6028869,38	449851,21
19	0,337	6028227,03	449065,64	115	1,468	6028870,06	449856,11
20	0,346	6028223,78	449073,34	116	1,475	6028870,03	449863,20
21	0,359	6028219,29	449085,78	117	1,480	6028869,01	449867,74
22	0,370	6028216,09	449096,06	118	1,484	6028867,46	449872,18
23	0,380	6028213,01	449105,95	119	1,489	6028865,67	449876,71
24	0,401	6028207,14	449125,94	120	1,494	6028863,46	449881,05
25	0,415	6028204,31	449139,36	121	1,499	6028860,98	449885,38
26	0,425	6028203,03	449149,59	122	1,511	6028854,75	449895,56
27	0,435	6028203,23	449159,59	123	1,527	6028846,25	449908,66
28	0,443	6028204,76	449167,56	124	1,536	6028841,10	449916,34
29	0,455	6028208,40	449179,36	125	1,549	6028834,80	449927,36
30	0,458	6028209,19	449181,69	126	1,557	6028830,82	449935,24
31	0,478	6028215,29	449200,59	127	1,565	6028827,70	449942,51
32	0,487	6028217,72	449210,06	128	1,577	6028823,92	449953,18
33	0,493	6028220,12	449215,14	129	1,590	6028820,76	449965,77
34	0,497	6028222,13	449218,44	130	1,596	6028819,67	449971,62
35	0,502	6028224,75	449222,68	131	1,604	6028818,58	449979,92
36	0,508	6028228,49	449227,78	132	1,610	6028818,04	449986,24
37	0,519	6028235,23	449235,79	133	1,619	6028817,92	449994,67
38	0,531	6028243,27	449244,79				
39	0,557	6028259,93	449264,41				
40	0,569	6028268,62	449273,71				
41	0,578	6028275,58	449279,61				
42	0,583	6028279,23	449282,50				
43	0,590	6028285,14	449286,64				
44	0,602	6028295,18	449293,03				
45	0,618	6028308,75	449300,81				
46	0,635	6028323,91	449309,64				
47	0,651	6028337,24	449317,70				
48	0,671	6028354,48	449328,37				
49	0,703	6028382,04	449344,86				
50	0,720	6028395,89	449354,03				
51	0,733	6028405,66	449362,09				
52	0,737	6028408,84	449365,01				
53	0,745	6028414,65	449370,96				
54	0,748	6028416,56	449373,22				
55	0,756	6028421,11	449379,60				
56	0,766	6028425,08	449388,31				
57	0,772	6028426,53	449394,49				
58	0,778	6028427,05	449400,56				
59	0,784	6028427,27	449406,97				
60	0,797	6028426,84	449419,19				
61	0,815	6028425,35	449437,77				
62	0,833	6028424,27	449455,67				
63	0,852	6028423,03	449474,55				
64	0,862	6028422,79	449484,73				
65	0,870	6028422,81	449492,15				
66	0,875	6028423,27	449497,16				
67	0,880	6028423,96	449502,45				
68	0,886	6028425,26	449507,84				
69	0,891	6028427,28	449512,81				
70	0,897	6028430,27	449517,73				
71	0,902	6028433,65	449521,82				
72	0,912	6028440,59	449529,12				
73	0,924	6028449,13	449537,76				
74	0,934	6028456,05	449544,14				
75	0,945	6028464,68	449551,29				
76	0,959	6028476,08	449559,83				
77	0,973	6028487,54	449567,88				
78	0,990	6028501,56	449576,63				
79	1,001	6028511,74	449582,43				
80	1,012	6028520,99	449587,18				
81	1,023	6028531,09	449591,15				
82	1,035	6028543,08	449594,18				
83	1,050	6028557,44	449597,28				
84	1,061	6028567,90	449599,78				
85	1,078	6028584,61	449604,01				
86	1,088	6028594,32	449606,08				
87	1,104	6028609,79	449609,70				
88	1,111	6028616,37	449612,16				
89	1,120	6028624,43	449615,99				
90	1,127	6028630,97	449619,65				
91	1,135	6028638,22	449623,97				
92	1,149	6028649,51	449631,57				
93	1,164	6028661,49	449640,12				
94	1,176	6028671,11	449647,19				
95	1,190	6028682,07	449656,12				
96	1,213	6028699,57	449671,27				





## NACIONALINĖ ŽEMĖS TARNYBA PRIE APLINKOS MINISTERIJOS

Kalvarijos savivaldybės administracija  
Laisvės g. 2, Kalvarija

20 - - Nr. SUVA- -(8.53.E.)  
Į 2025-02-04 Nr. 1GST-1305

### **DĖL SUTIKIMO TIESTI SUSISIEKIMO KOMUNIKACIJAS, INŽINERINIUS TINKLUS IR STATYTI JIEMS FUNKCIONUOTI BŪTINUS STATINIUS VALSTYBINĖJE ŽEMĖJE, KURIOJE NESUFORMUOTI ŽEMĖS SKLYPAI**

Nacionalinė žemės tarnyba prie Aplinkos ministerijos, atsižvelgdama į 2025-02-04 prašymą Nr. 1GST-1305, neprieštarauja dėl šių objektų tiesimo / statybos / rekonstravimo valstybinėje žemėje, kurioje nesuformuoti žemės sklypai:

Susisiekimo komunikacijų, inžinerinių tinklų ir jiems funkcionuoti būtinų statinių pavadinimas (-ai), rūšis (-ys)	kitas transporto tinklas "Automobilių sustojimo vieta", kitas transporto tinklas "Esamos dangos, laiptai"
Žemės sklypo (-ų) kadastro Nr., adresas (-ai)**	
Pastato (-ų) unikalus Nr., adresas (-ai)**	
Objekto (-ų) pavadinimas(-ai)**	Memorialas fašizmo aukoms atminti Smalninkų k., Kalvarijos sen., Kalvarijos sav.

\*\* Nurodoma, kai planuojama tiesti susisiekimo komunikacijas, inžinerinius tinklus į konkretų žemės sklypą arba konkrečiam statiniui aptarnauti.

Šis sutikimas galioja tik pridedamame brėžinyje nurodytoms susisiekimo komunikacijoms, inžineriniams tinklams tiesti ir jiems funkcionuoti būtiniams statiniams statyti pridedamame brėžinyje pažymėtoje vietoje. Pridedamas brėžinys yra neatsiejama šio sutikimo dalis.

Susisiekimo komunikacijos, inžineriniai tinklai turi būti nutiesti ir jiems funkcionuoti būtini statiniai turi būti pradėti statyti per 3-us metus nuo sutikimo išdavimo datos. Nepradėjus tiesti susisiekimo komunikacijų, inžinerinių tinklų ir statyti jiems funkcionuoti būtinų statinių per 3-us metus, sutikimas nustoja galioti ir nustatyta tvarka turi būti gautas naujas sutikimas.

Pagal sutikimą nutiestos elektros energijos persiuntimui skirtos žemos ir vidutinės įtampos elektros oro linijos, oro kabeliai ir požeminių kabelių linijos bei įrenginiai, įskaitant transformatorinėse pastotėse įrengtus įrenginius kartu su požeminių kabelių kanalais, linijas laikančiomis atramomis ir kitais priklausiniais, nustatytais Lietuvos Respublikos elektros energetikos įstatymo 75 straipsnio 2 dalyje, ir ryšių linijos, kabeliai, ryšių kabelių kanalų sistemos, nurodytos

Lietuvos Respublikos elektroninių ryšių įstatymo 42 straipsnio 4 dalyje, yra laikomi kilnojamaisiais daiktais ir Nekilnojamojo turto registre neregistruojami.\*\*\*

Susisiekimo komunikacijų, inžinerinių tinklų ir jiems funkcionuoti būtinų statinių nustatomos specialiųjų žemės naudojimo sąlygos teritorijos (teritorijų) dydis – 0 kv. m. Specialiųjų žemės naudojimo sąlygų nustatymo nuostolių dydis apskaičiuojamas ir šie nuostoliai atlyginami Lietuvos Respublikos specialiųjų žemės naudojimo sąlygų įstatymo 13 straipsnio 1 dalyje nurodyta tvarka vadovaujantis šio įstatymo 13 straipsnio 4 dalimi.

Pagal sutikimą nutiestoms susisiekimo komunikacijoms, inžineriniams tinklams bei pastatytiems jiems funkcionuoti būtiniesiems statiniams eksploatuoti naujas žemės sklypas neformuojamas ir nenuomojamas ar neperleidžiamas nuosavybėn.

Išduotas sutikimas galioja tik gavus visų žemės sklypų, kuriems bus taikomos naujos specialiosios žemės naudojimo sąlygos, savininkų sutikimus dėl šių specialiųjų žemės naudojimo sąlygų žemės sklypams taikymo.

Pasibaigus išduoto sutikimo terminui, pagal sutikimą nutiestos susisiekimo komunikacijos, inžineriniai tinklai ir jiems funkcionuoti būtini statiniai turi būti nukelti jų savininko lėšomis, išskyrus atvejus, kai asmeniui išduotas naujas sutikimas arba kai nutiestoms susisiekimo komunikacijoms, inžineriniams tinklams ir pastatytiems jiems funkcionuoti būtiniesiems statiniams naudoti ir juos aptarnauti yra nustatytas servitutas.

Pasibaigus šio sutikimo terminui pagal sutikimą nutiestos susisiekimo komunikacijos, inžineriniai tinklai ar jiems funkcionuoti būtini statiniai per 20 darbo dienų turi būti nukelti ir valstybinė žemė sutvarkoma taip, kad ji būtų iki sutikimo išdavimo dienos buvusios būklės. Apie tai privaloma raštu per 5 darbo dienas po valstybinės žemės sutvarkymo informuoti Nacionalinę žemės tarnybą prie Aplinkos ministerijos.

PRIDEDAMA. 1 lapas.

Skyriaus patarėjas (-a)\*

Vidmantas Naudžiūnas, tel. 870685707, el. p. Vidmantas.Naudziunas@nzt.lt

128743484

\*Duomenys apie įstaigos sudaryto elektroninio dokumento registravimą (registracijos data ir numeris) ir parašo rekvizitai nurodomi metaduomenyse.

\*\*\* Taikytina, kai išduodamas sutikimas tiesti Sutikimų tiesti susisiekimo komunikacijas, inžinerinius tinklus ir statyti jiems funkcionuoti būtinus statinius valstybinėje žemėje, kurioje nesuformuoti žemės sklypai, išdavimo taisyklių, patvirtintų Nacionalinės žemės tarnybos prie Žemės ūkio ministerijos direktoriaus 2013 m. rugsėjo 10 d. įsakymu Nr. 1P-(1.3)-265 „Dėl Sutikimų tiesti susisiekimo komunikacijas, inžinerinius tinklus ir statyti jiems funkcionuoti būtinus statinius valstybinėje žemėje, kurioje nesuformuoti žemės sklypai, išdavimo taisyklių patvirtinimo“, 5.6 papunktyje nurodytus inžinerinius tinklus.

2025-02-04 PRAŠYMO NR. 1GST-1305 IŠDUOTI SUTIKIMĄ TIESTI SUSISIEKIMO KOMUNIKACIJAS, INŽINERINIUS TINKLUS BEI STATYTI JIEMS FUNKCIONUOTI BŪTINUS STATINIUS VALSTYBINĖJE ŽEMĖJE, KURIOJE NESUFORMUOTI ŽEMĖS SKLYPAI, PRIEDAS

M1:500



### Sutartiniai žymėjimai

#### Sutikimo objektai (linijos)

Dujotiekio tinklai

Gatvės

Lietaus kanalizacijos tinklai

Nuotekų tinklai

Ryšiai

Šilumos tiekimo tinklai

Kitos susisieikimo komunikacijos

Elektros tinklai

Keliai

Nemotorizuotų transporto priemonių takai

Pėsčiųjų takai

Vandentiekio tinklai

Kiti inžineriniai tinklai

#### Sutikimo objektai (poligonai)

Dujotiekio tinklai

Gatvės

Lietaus kanalizacijos tinklai

Nuotekų tinklai

Ryšiai

Šilumos tiekimo tinklai

Kitos susisieikimo komunikacijos

Elektros tinklai

Keliai

Nemotorizuotų transporto priemonių takai

Pėsčiųjų takai

Vandentiekio tinklai

Kiti inžineriniai tinklai

#### Sutikimo objektai (taškai)

Dujotiekio tinklai

Gatvės

Lietaus kanalizacijos tinklai

Nuotekų tinklai

Ryšiai

Šilumos tiekimo tinklai

Kitos susisieikimo komunikacijos

Elektros tinklai

Keliai

Nemotorizuotų transporto priemonių takai

Pėsčiųjų takai

Vandentiekio tinklai

Kiti inžineriniai tinklai

Prašymo teikėjas	Kalvarijos savivaldybės administracija
Institucija, kuriai teikiamas prašymas	Nacionalinė žemės tarnyba prie Aplinkos ministerijos

DETALŪS METADUOMENYS	
Dokumento sudarytojas (-ai)	Nacionalinė žemės tarnyba
Dokumento pavadinimas (antraštė)	DĖL SUTIKIMO TIESTI SUSISIEKIMO KOMUNIKACIJAS, INŽINERINIUS TINKLUS IR STATYTI JIEMS FUNKCIONUOTI BŪTINUS STATINIUS VALSTYBINĖJE ŽEMĖJE, KURIOJE NESUFORMUOTI ŽEMĖS SKLYPAI
Registracija #1	
Dokumento registracijos data ir numeris	2025-02-07T15:18:56.439+02:00, SUVA-1389-(5.62 Mr.)
Dokumento specifikacijos identifikavimo žymuo	ADOC-V1.0
Parašas #1	
Parašo paskirtis	Pasirašymas
Parašą sukūrusio asmens vardas, pavardė ir pareigos	Gerda Vaicekauskienė, Panevėžio apygardos žemės tvarkymo ir administravimo skyriaus vyresnioji patarėja
Parašo sukūrimo data ir laikas	2025-02-07T15:18:48.0000000+02:00
Parašo formatas	Kvalifikuotas elektroninis parašas
Laiko žymoje nurodytas laikas	2025-02-07T15:18:56+02:00
Informacija apie sertifikavimo paslaugų teikėją	ADIC CA ECC Asmens dokumentu israsymo centras prie LR VRM LT
Sertifikato galiojimo laikas	2028-06-18T11:20:23+03:00
Parašas #2	
Parašo paskirtis	Registravimas
Parašą sukūrusio asmens vardas, pavardė ir pareigos	Dokumentų valdymo sistema NŽT DVS, -
Parašo sukūrimo data ir laikas	2025-02-07T15:18:56.0000000+02:00
Parašo formatas	Kvalifikuotas elektroninis parašas
Laiko žymoje nurodytas laikas	-
Informacija apie sertifikavimo paslaugų teikėją	RCSC IssuingCA

	VI Registru centras - i.k. 124110246 LT
<b>Sertifikato galiojimo laikas</b>	2025-12-18T16:41:35+02:00
<b>Informacija apie būdus, naudotus metaduomenų vientisumui užtikrinti</b>	Metaduomenų vientisumas užtikrintas elektroniniais parašais
<b>Pagrindinio dokumento priedų skaičius</b>	1
<b>Pagrindinio dokumento pridedamų dokumentų skaičius</b>	0
<b>Programinės įrangos, kuria naudojantis sudarytas elektroninis dokumentas, pavadinimas</b>	Dokumentų valdymo sistema NŽT DVS, versija 3.5.69
<b>Informacija apie elektroninio dokumento ir elektroninio (-ių) parašo (-ų) tikrinimą (tikrinimo data)</b>	Tikrinant dokumentą nenustatyta jokių klaidų, 2025-07-31 13:41:09